

# YKP'nin Kıbrıs sorunu ile ilgili düşünceleri (Ekim 2008)

- 1- **Toprak konusu:** De Cuellar belgeleri (1986) (madde 7<sup>i</sup>) ve Boutros Gali fikirler dizisinde (set of ideas) (1992) (madde 68) [**Harita EK2**] ve Annan Planında (2004) [**Harita EK1**] ortaya konan **idari sınır düzenlemelerini** desteklemeyi sürdürüyoruz.

Bunun yanında bireysel mülkiyet hakkı, temel insan hakkıdır bununla ilgili global bir düzenlemeyi kabul etmiyoruz.

2004 yılında haritalar üzerinde yapılan tartışmalar dikkate alınarak YKP:

- Haritalardaki Omorfo (Güzelyurt) Bölgesi<sup>ii</sup> ve Meserya Ovasındaki idari sınır düzenlemeleri ile ilgili, taşınması muhtemel yerleşim yerleri için yeni yerleşim yerlerinin hazırlanmasına yönelik hemen çalışma başlatılmasını;
- Buna bağlantılı, idari sınır düzenlemeleri sonrası yer değiştirecek kişiler için yeni istihdam politikaları ile ilgili iş gücü planlaması yapılmasını;
- Mümkün olan yerler (ara bölge, Maraş, Ahna, Maronit köyleri vb) için geri dönüş ve/veya kullanım hakkının hemen tanınmasını **talep etmektedir.**

- 2- **Askersizleştirme:** Esas olan adanın tamamen (tüm yabancı askerleri ve üsleri kapsayacak şekilde) askersizleştirilmesidir. YKP bu görüşü desteklemeyi sürdürmektedir.

Askersizleştirmenin bir zaman dilimini kapsayacağı gerçeği ile de-konfrantasyon ve bölgesel askersizleştirmelerin hemen başlatılmasını talep etmekteyiz. Annan Planındaki askersizleştirme takviminin kısaltılmasını da desteklemekteyiz.

- Annan Planındaki ANA MADDELER - Madde 8 (Askersizleştirme) <sup>iii</sup> içinde yer alan hükümlerin antlaşmadan sonra hemen uygulanabilmesine yönelik bir an önce çalışma yapılmasını;
- EK IV: İTTİFAK ANTLAŞMASI'NA EK PROTOKOL - Ek Hüküm Madde 3 ve 4'ün<sup>iv</sup> antlaşmayı beklemeksizin hemen hayata geçirilmesini **YKP olarak talep etmekteyiz.**

- 3- **Güvenlik sistemi/garantörlük:** Kıbrıs kendi acıları ile çok şey öğrenmiştir. Geçmişin acı tecrübeleri ile Kıbrıslıların, güvenlikleri için kendilerinden başka güvenebilecekleri başka kimsenin olmadığı gerçeği, bu acılardan öğrendiklerindedir. Bu nedenle başka güvenlik sistemi aramaksızın ***Kıbrıslılar, kendi aralarında geliştirecekleri metodlarla güvenliklerini sağlamanın yolunu bulmalıdırlar.***

Bunun yanında Kıbrıs, 2004 yılından beri resmi AB üyesidir ve 27 ülkedeki 500 milyon Avrupalı ile aynı aileye mensuptur. Bu aile içinde birçok farklı sorun vardır ama iki dünya savaşının tecrübeleri ile AB kendi içinde sorunlarını barışçıl yollarla çözme şekillerini üretebilmiştir. Almanya ile Fransa yüzyıl savaşları yapmış olmalarına rağmen bugün AB'nin iki lokomotif ülkesi pozisyonundadır. Balkanları kendi genişleme coğrafyasına kabul ettiğinden beri son on yıl içerisinde bu bölgede yaşanan sorunların şiddetsiz metodlarla çözümlenmiş olması, hala daha sıcak konulara rağmen diyalog ile bölgede sorunların çözümlenmeye çalışılması da önemli örnek olarak önümüzde durmaktadır.

***Bu koşullar altında YKP, Avrupa Birliği üyesi Birleşik Federal Kıbrıs'ın ayrıca bir garantörlük sistemine ihtiyacı olmadığına inanmaktadır.***

- 4- **Kalacak olan Türkiyeli nüfus:** Kıbrıs'ın kuzeyindeki en önemli sorunlardan biri nüfustur. Cenevre konvansiyonu uyarınca işgal edilen bölgeye işgalci ülkenin kendi nüfusunu taşıması savaş suçudur, yani Türkiye savaş suçu işlemiştir ve işlemeye devam etmektedir; ancak işgalden sonra 34 yıl geçtiği ve konunun insani yönünün de bulunduğunu kabul ediyoruz. Bu noktada nihai sonuca çözümden sonra karar verilmesi kaydı ile Federal Kıbrıs Cumhuriyeti vatandaşlığı alacak olanların sayısı ile ilgili bu konuda daha önce üzerinde mutabakata varılan ilkeler çerçevesinde görüşmeler sürdürülmeli

Kıbrıslıların kendi ülkelerinde azınlık olmasını ortaya çıkaracak sonuçlardan kaçınılarak bir sonuca varılmalıdır.

Bu noktada kamuoyuna daha önce açıkladığımız görüşleri bir kez daha tekrarlıyoruz;

- a) Bu koşullarda bir antlaşma yapılıncaya kadar 1960 Kıbrıs Cumhuriyeti vatandaşlığı hakkı olanların, seçme ve seçilme hakkı olmalıdır.
- b) Kıbrıs sorununun çözümü ancak Kıbrıslı Türk ve Rumlar arasında yapılacak bir federasyon antlaşmasıyla olasıdır. Onun için Kıbrıslı Türklerin sayısından fazla Türkiyelinin yurttaş yapılmasıyla nüfus yapısının değiştirilmesinin Rumlara kabul ettirilmesi gerekecektir ki buna olanak yoktur.

Türkiye askeri ve Türkiyeli yerleşikler sorunun en zor çözülecek parçalarıdır ve yeni yurttaş yapılması antlaşmayı zora sokmaktadır.

1974 sonrası uluslararası hukuka aykırı olarak TC den taşınanlara verilen tüm vatandaşlıklar, 1960 Kıbrıs Cumhuriyeti yurttaşlık hakkını evlilik ve Kıbrıslılarla evlilikten doğum ile elde edilenler hariç, iptal edilmelidir.

- c) Nüfus taşıma işlemi durdurulmalı, Kıbrıs'ın kuzeyine taşınan nüfus, insan hakları da gözeticilerle, kademeli olarak hemen azaltılmaya başlanmalıdır.

Bunun yanında olası bir çözüm şekli, her iki toplum tarafından referandumda oylanmadan önce, her iki kesimde de uluslararası gözlemciler veya kuruluşlar gözetiminde eş zamanlı **nüfus sayımı talep etmekteyiz**.

- 5- Dönüşümlü Başkanlık:** YKP, dönüşümlü başkanlık sistemini desteklemektedir. Ancak bunun gerçek anlamda uygulanabilmesi için çapraz oylama (cross-voting) sistemiyle birlikte uygulanması gerektiğine inanmaktadır.

Bununla birlikte hem dönüşümlü başkanlık hem de federal meclisin tam anlamı ile çalışabilmesi için tüm Kıbrıslıları kapsayacak örgütlenmeler veya iki federe devletteki partilerin siyasal olarak birlikte çalışmaları yasal olarak teşvik edilmelidir, bunu engelleyici veya zorlaştırıcı yasal uygulamalar antlaşma metinlerine konmamalıdır.

- 6- Federal Devlet yapısı:** YKP, kurulacak olan federal devletin merkezi güçlü, kanatları zayıf bir yapıda olmasını talep etmektedir.

Dışla bağlantısı olan tüm kamusal servisler tek yapıya sahip olmalı, gerekli olması halinde idari sınırlar arası değil bölgesel temsilcilikler kurulmalıdır.

- 7- Egemenlik:** YKP için Federal Kıbrıs Cumhuriyeti'nin egemenliği tektir; egemenliği federal hükümet ve federe devletler anayasada kendilerine verilen yetkileri egemen olarak kullanmak suretiyle sağlarlar. Federal hükümet, uluslararası ilişkisi olan yetkileri (siyasi eşitlik hatırlatılarak) egemen olarak kullanma yetkisine sahiptir. Federe devletlerin yetkileri kendi yetki alanlarıyla sınırlıdır.

## 8- Güven Artırıcı Önlemler

- a. **Maraş; Mağusa yeniden birleştirilmeli:** Maraş konusu 1979 yılındaki Denктаş-Kiprianu Doruk antlaşmasından (Ten Points Agreement) beri güven yaratici önlem olarak masadadır. 1979'da Antlaşmaya varılan 10 maddenin 5. maddesinde<sup>v</sup> antlaşma olmaksızın/beklemeksizin Maraş'ın iadesinden bahsedilmektedir. Bu antlaşma, en son Avrupa Parlamentosunda Temmuz 2008'de kabul edilen rapor<sup>vi</sup> ile de yeniden hatırlatılmıştı.

77-79 Doruk antlaşmalarını desteklediğini belirten tüm kesimlerin, antlaşmaların **bütününe** sahip çıkması gerektiğine inandığımızın altını çizeriz.

Ayrıca, Annan Planında da "*Safha 1-104 gün sonra Kıbrıs Rum Devleti'ne devredilecekler*"<sup>vii</sup> kısmında Erenköy ve Maraş'ın iadesi vardı...

Bu gerçekler ışığında Birleşmiş Milletler Genel Sekreteri tarafından 1993 yılında hazırlanarak taraflara sunulan ve o dönemdeki muhalif partiler (CTP, TKP, YKP) tarafından da desteklenen Güven Yararıcı Önlemler Paketi<sup>viii</sup> içinde yer aldığı şekliyle de olabilir, **toplumlara ekonomik sosyal ve siyasal katkı yapacak olan Maraş'ın hemen eski sahiplerine iade edilmelidir**,

- b. **ASKERSİZ LEFKOŞA: Lefkoşa'nın askersizleştirilmesi**, tüm adanın askersizleştirilmesine giden yolda ilk ve önemli bir adım olacaktır. **Lefkoşa'nın askersizleştirilmesi** önce şehrin sonra Kıbrıs'ın birleştirilmesine giden süreci başlatacaktır. **Lefkoşa'nın askersizleştirilmesi** ara bölgede kalan yüzlerce evin, işyerinin yeniden yaşam bulmasının fırsatını yaratacaktır. Bu bölge ortak çalışma alanlarına dönüştürülerek, Kıbrıs'ı ayıran hat, Kıbrıs'ı birleştiren mekânlara dönüştürülebilir.

**Lefkoşa'nın askersizleştirilmesi** çözüme giden süreçte yeni bir itme kuvveti yaratacak, toplumlarası güven ortamının oluşmasına ciddi yararı olacaktır. 'İmkansızlıkların', mümkünlere dönüştürülebileceği ilk somut adımı olacaktır **Lefkoşa'nın askersizleştirilmesi**... Bu nedenle YKP olarak son 2 yıldan fazladır ısrarla söylediğimiz gibi, evet hemen şimdi **askersiz Lefkoşa** diyoruz ve bu talebimizi yineliyoruz.

Bu konuda ivedi yapılması gereken ise Ledra geçiş noktası tartışılırken gündeme gelen ama sonra unutturulmaya çalışılan **Ernu'nun restore edilmesi ve sivillerin kullanımına hemen açılmasıdır**,

- c. Tüm şehirler askersizleştirilmeli ve askeri bölgeler kamusal yeşil alanlara dönüştürülmelidir;
- d. **Hemen şimdi, Maronitler evlerine dönsün!**: Kıbrıslı Rumlar ve Kıbrıslı Türkler olarak iki dominant toplum kendi sorunlarını çözmek için yıllardır görüşmeler yapmakta, çeşitli toplantılarla kimi güven artırıcı önemleri hayata geçirmekteler. Ancak Kıbrıslı azınlıkların yani Kıbrıslı Ermenilerin, Maronitlerin ve Latinlerin de bu ada üzerinde yaşamaya devam ettiğini unutmadan ve onların taleplerini görmezden gelmeden de politika ve çözümler üretmeliyiz, yoksa bu adanın çok kültürlü Kıbrıslılık kimliği anlamsızlaşır, değerini yitirir...

Kormakitis (Kormacit), Karpashia (Karpaşa), Asomatos (Özhan) ve Ayia Marina (Gürpınar) köyleri ve çevresindeki Maronitlere ait arazileri kapsayan bölge askersizleştirilerek Maronitlerin 1974 öncesi yerleşik oldukları bölgelere dönmeleri için gerekli düzenlemelerin yapılması, Kıbrıs sorununun çözümüne yeni bir ivme kazandıracak ayrıca Kıbrıs'ın solmakta olan bir rengine yeni baştan yaşam gelecektir...

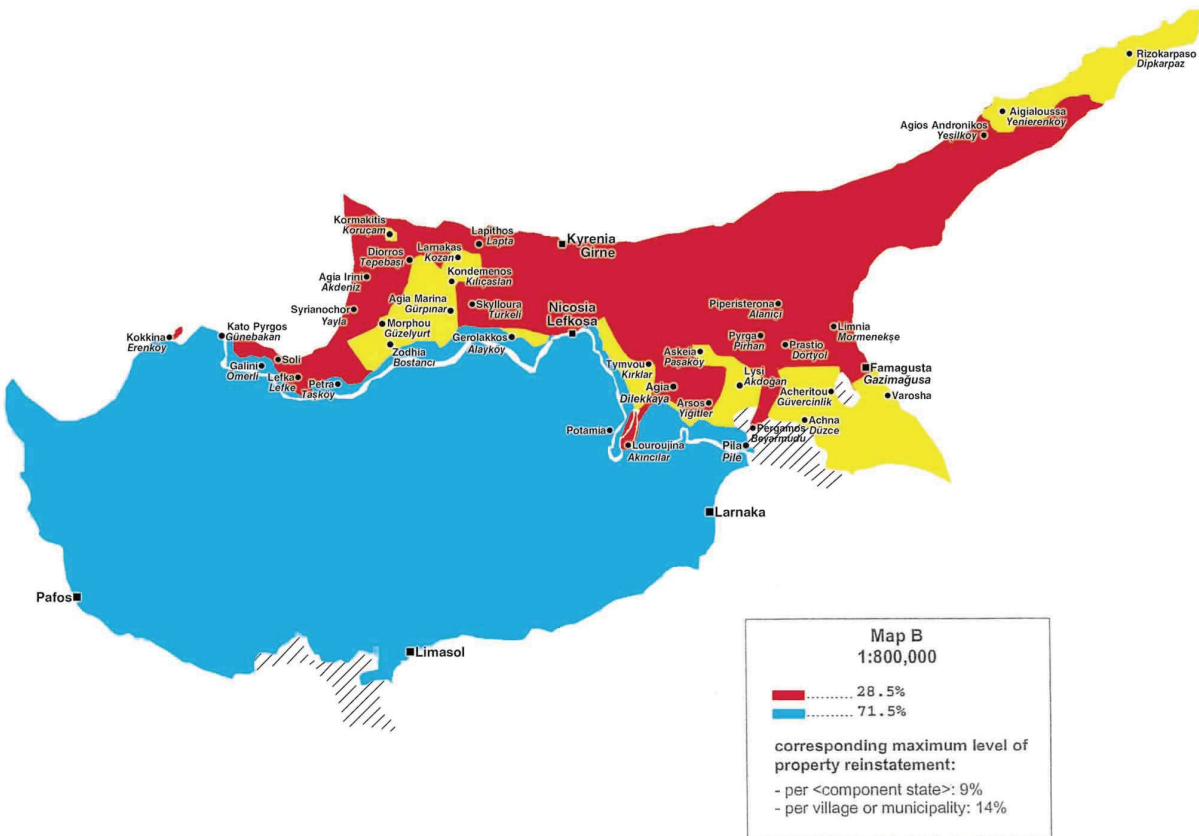
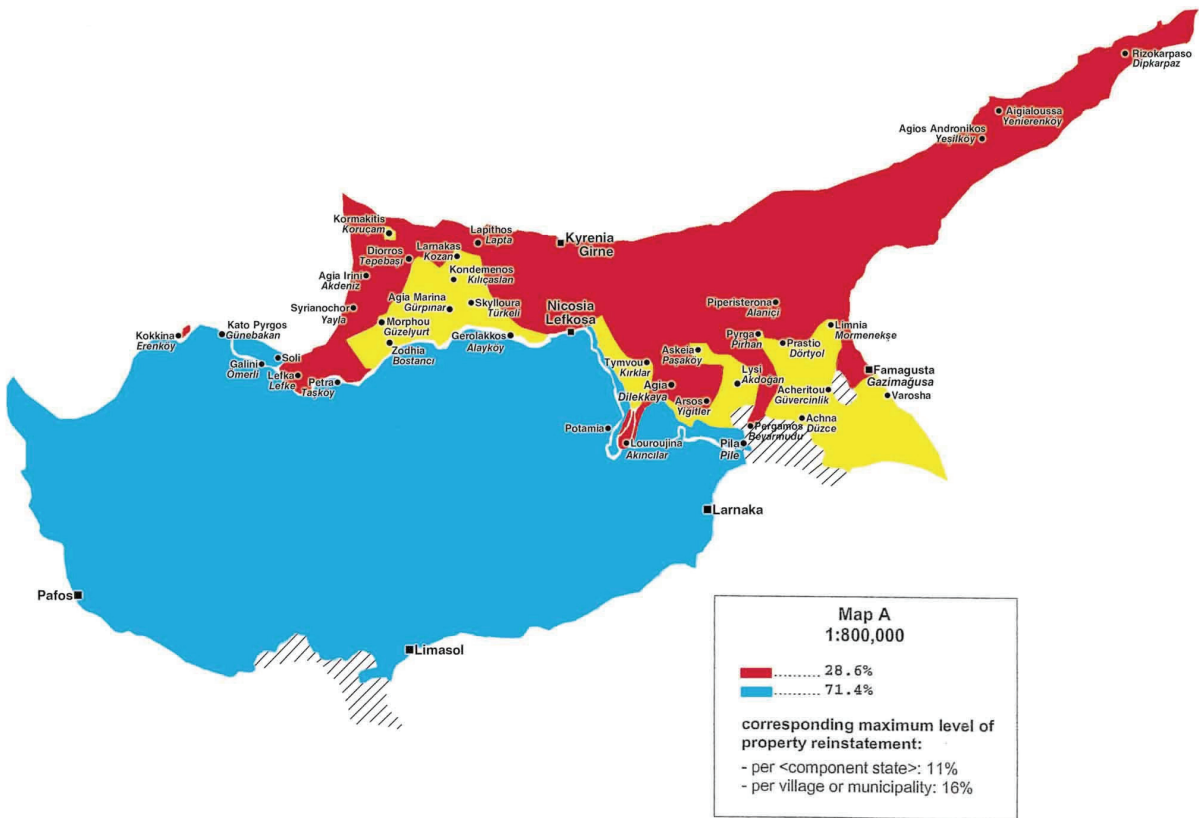
**Bu nedenle bölge hemen askersizleştirilerek Maronitler evlerine dönebilmelidir**;

- e. Limnidi, Lefke, Derinya, Lefkoşa'da araçlı geçiş için Mağusa Kapısı, ticari araç geçişleri için Haspolat gibi bölgelere **geçiş noktası açılmalı, geçiş noktalarındaki bürokrasi azaltılmalıdır**;
- f. Her türlü askeri tören, tatbikat, kamp alanı dışındaki askeri tüm eylemler iptal edilmelidir, adaya yeni silah giriş ile ilgili memorandum ilan edilmelidir;
- g. Eğitimde işbirliği, ortak yaşamın geliştirilmesi için somut çalışmalar yapılmalı, eğitimdeki şövenist unsurlar ve uygulamalar kaldırılmalıdır;

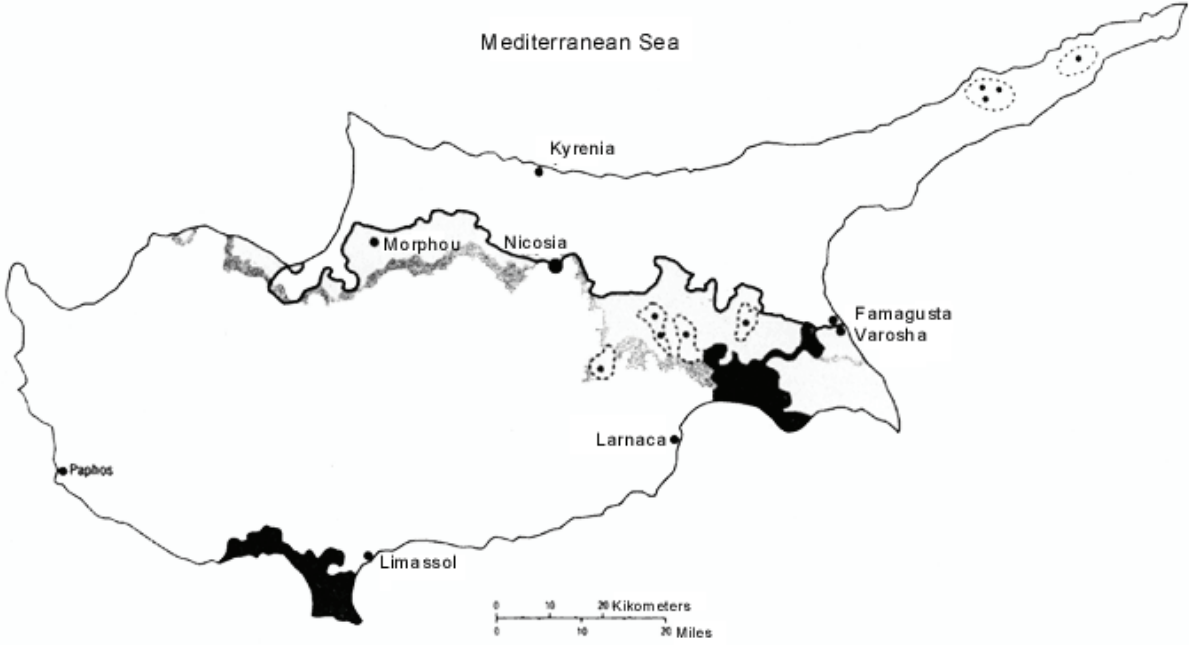
*Tüm bu ve benzeri güven artırıcı önlemlerin hemen uygulanması sorunu çözmez ama çözüm sürecini destekleyici, sorunların çözümünü kolaylaştırıcı unsurlardır, hayata geçirilmeleri çözüm sürecine önemli yapıcı katkı sağlayacaktır.*

**YKP bunların hemen hayata geçirilmesini talep etmektedir.**

# EK1: Annan Planındaki Haritalar



## EK2: Ghali "set of idea" daki Harita



<sup>i</sup> 7.1 Territorial adjustments, in addition to the areas already referred to in the 5 August 1981 Turkish Cypriot proposals, will be agreed upon. These territorial adjustments will result in the Turkish Cypriot province or federated state comprising in the order of 29 plus per cent of the territory of the Federal Republic. It is understood that when discussing the actual territorial adjustments the two sides will have in mind the 1977 high-level agreement including 'certain practical difficulties which may arise for the Turkish Cypriot community' and the questions related to resettlement. Both sides agree to suggest special status areas adjacent to each other for the purpose of enhancing trust between the sides. These areas will remain under their respective civilian jurisdictions.

<http://www.cyprus-conflict.net/draft%20agreement%201986.htm/>

<sup>ii</sup> In the summer of **1981** I was informed that Hugo Gobbi, the Special Representative of Waldheim was working on **the first UN map on Cyprus**. (...) On October 2, 1981, at my Pierre Hotel room in New York, Gobbi instructed the Director of my Office Alecos Shambos, in my presence, how to draw the line of the map. **Morphou and the villages around it were placed under Greek Cypriot administration**. Two days later Secretary-General Waldheim confirmed to me the map. (...) Thus the Gobbi Map became an official document of the United Nations. Since then, Morphou remained under Greek Cypriot administration in the Ghali Map (1992) and in the Annan Map (2002). (Nicos A. Rolandis – Cyprus Mail - [http://www.cyprus-mail.com/news/main.php?id=41395&cat\\_id=1](http://www.cyprus-mail.com/news/main.php?id=41395&cat_id=1))

### <sup>iii</sup> **Madde 8** **Askersizleştirme**

b. İttifak Antlaşması uyarınca Yunan ve Türk birliklerinin sırasıyla Kıbrıs Rum devleti ve Kıbrıs Türk devletinde aşağıdaki şekilde konuşlanmalarına izin verilecektir:

i) 2011 yılına kadar her birlik tüm rütbeler dahil 6,000'i geçmeyecek;

- 
- ii) 2018 yılına kadar veya Türkiye'nin Avrupa Birliğine katılımına kadar, hangisi daha erkense, her birlik tüm rütbeler dahil 3,000'i geçmeyecek, ve
  - iii) Bundan sonraki sürede Yunan birliğinin tüm rütbeler dahil sayısı 950'yi, Türk birliğinin tüm rütbeler dahil sayısı 650'yi geçmeyecek, ve birliklerin adadan tümüyle çekilmesi hususu üç yıllık sürelerle gözden geçirilecektir;
- c. Türk ve Yunan kuvvetleri ile silâh ve teçhizatları önceden belirlenecek yerlerde yeniden konuşlandırılacak ve üzerinde uzlaşılan seviyeye getirilecektir. Bu seviyenin üstündeki kuvvetler, silah ve teçhizat geri çekilecektir;
  - d. Bu Anlaşmanın uygulanmasını izlemek için bir Birleşmiş Milletler Barış Gücü oluşturulacak ve bu güç Anlaşma hükümlerine uyumu sağlamak için tüm gayretini sarf ederek, güvenli bir ortamın idamesine katkıda bulunacak ve bu güç, her iki kurucu devletin onayı alınarak federal hükümet tarafından aksine bir karar alınıncaya kadar kalacaktır;

Kıbrıs'a silah tedariki, hem ithalatçıları hem de ihracatçıları hukuken bağlayıcı olacak şekilde, yasaklanacaktır;

[http://www.akel.org.cy/Turkish/belgeler/1/Annan\\_31Mart\\_TR.doc](http://www.akel.org.cy/Turkish/belgeler/1/Annan_31Mart_TR.doc)

#### <sup>iv</sup> **Madde 3 Faaliyetler**

Birliklerin faaliyetleri, kamp içi ve askeri bölgelerdeki eğitimleri, silah ve teçhizat bakımı, tören ve resmi geçitler ve belirlenen alanlardaki eğitimlerini içeren rutin barış dönemi faaliyetleri ile sınırlıdır.

#### **Madde 4 Belirlenmiş tesis ve eğitim alanları**

1. Gerek Türkiye ve gerekse Yunanistan, birlik ve teçhizatın konuşlandırılacağı devlet arazisi üzerinde krokilendirdiği altından fazla olmayacak askeri tesisi ve üçten fazla olmayacak eğitim alanını, Birleşik Kıbrıs Cumhuriyeti'nin federal hükümeti ve ilgili kurucu devletle istişare ederek, tahsis eder.
2. Tahsis edilen askeri tesis ve eğitim alanları, hiçbir şekilde Kuruluş Anlaşması'nın yürürlüğe girmesinden önce, ara bölgede olan arazi, veya Kuruluş Anlaşması'nı müteakip toprak ayarlamasına tabi olan veya tutulacak olan Kıbrıs Rum Devleti bölgesinde, veya kurucu devletler arasındaki 1000 metrelik sınır içerisinde veya Kıbrıs Türk Devleti bölgesinde aşağıdaki haritada koordinatları verilen Kuzey Lefkoşa ve Gazi Mağusa'yı bağlayan anayolun güneyinde olamaz<sup>iv</sup>.

<sup>v</sup> 5. Priority will be given to reaching agreement on the resettlement of Varosha under UN auspices simultaneously with the beginning of the consideration by the interlocutors of the constitutional and territorial aspects of a comprehensive settlement. After agreement on Varosha has been reached it will be implemented without awaiting the outcome of the discussion on other aspects of the Cyprus problem.

<sup>vi</sup> The resettlement of Varosha has been the subject of several United Nations Security Council Resolutions, UN initiatives seeking to implement Confidence Building Measures and the High Level Agreements of 1979. In 1979, under UN auspices, the Kyprianou-Denktaş Agreement dedicated item 5 to the district as follows: "Priority will be given to reaching agreement of the resettlement of Varosha under UN auspices simultaneously with the beginning of consideration by the interlocutors of the constitutional and territorial aspects of a comprehensive settlement. After agreement on Varosha has been reached it will be implemented without awaiting the outcome of the discussion on other aspects of the Cyprus problem."

<http://www.abhaber.com/haber.php?id=22689>

---

vii **İLİŞİK 3: TOPRAK AYARLAMALARI İLE İLGİLİ SAFHALARI GÖSTEREN ÇİZGİLERİN DETAYLI TARİFİ**

Not: Aşağıdaki tablolarda listelenen coğrafi koordinatlar Birleşik Krallık Savunma Bakanlığı seri K717 1:50,000 ölçekli haritanın dijital nüshasından alınmıştır.

**Safha 1-104 gün sonra Kıbrıs Rum Devleti'ne devredilecekler:** Safha 1 BM Barış Gücü'nün Ara Bölge üzerindeki otoritesinden feragat etmesi ve Maraş ile Erenköy'ün devrini içerir. Aşağıda detayı verilen bu Safha sınırı, devredilen Erenköy ve Maraş hariç, genel olarak Ara Bölgenin kuzey kenarını takip eder

viii Birleşmiş Milletler Genel Sekreteri tarafından 1993 yılında hazırlanarak taraflara sunulan Güven Yaratıcı Önlemler Paketi, üç belgeden oluşuyordu. Güven Yaratıcı Önlemler başlığını taşıyan birinci belge, iki toplum arasında çeşitli alanlarda temas ve işbirliğinin geliştirilmesini öngörüyordu. İkinci belgede Maraş konusu ve üçüncü belgede ise Lefkoşa Uluslararası Havaalanı'nın, Birleşmiş Milletler denetiminde iki toplumun ortak kullanımına açılmasını içeriyor. Maraş belgesi şöyle:

**Maraş**

- Maraş'ın çitli bölgesi (Bölge) ..... tarihinden itibaren Kıbrıs sorununa mutabık kalınacak kapsamlı bir çözüme kadar Birleşmiş Milletler'in yönetimi altına konulacaktır. Bölgenin güvenliğinden Birleşmiş Milletler sorumlu olacaktır. Bölgenin yönetiminde Birleşmiş Milletler iki tarafın tavsiye ve yardımlarını alabilir. Bölgenin yönetim ve güvenliğini masrafları mutabık kalınacak bir şekilde mahallen karşılanacaktır.
- Bölge iki aşamada açılacaktır. Birinci aşamada, ki bu aşama yukarıda zikredilen tarihten itibaren iki ay içerisinde yürürlüğe girecektir, ekli haritada gösterilen tali bölge A rehabilitasyon için açılacak, bu tali bölgedeki mülk sahipleri mülklerinin sahipliğini yeniden iddia edebilecekler ve iki toplumlu temas hemen bundan sonraki iki paragrafın hükümleriyle uyumlu olarak başlatılacaktır. İkinci aşamada yukarıda zikredilen tarihten X ay sonra başlayarak aynı düzenlemeler ekli haritada gösterilen tali B'ye uygulanacaktır.
- Bölge toplumlararası temas ve ticaret bakımından özel bir karakteri haiz olacaktır. İki tarafın Ticaret ve Sanayi Odaları, iki toplumun menfaatine olan toplumlararası ticaretin geliştirilmesi ve tatbiki hususunda bölgedeki Birleşmiş Milletler yönetimine yardımcı olacaklardır. İki toplumun BM tarafından seçilecek kuruluşları toplumlararası temasın geliştirilmesi ve tatbiki hususunda bölgedeki BM yönetimine yardımcı olacaklardır,
- Kıbrıs Rumları ve Kıbrıs Türkleri bölgeye serbestçe ve herhangi bir formalite olmaksızın girebilirler. Bunlar (Kıbrıslı Türkler-Kıbrıslı Rumlar), kendi taraflarından getirecekleri ürünler, mamuller ve hizmetlerin satışı da dahil ticari faaliyetlerde bulunmak için bölgeyi kullanabilirler. Bölgede ticari teşebbüs kurmak isteyen ve bölgede mülkü bulunmayanlara uzun vadeli kiralama temeline dayalı mülkler sağlanacak ve yeni mülklerin inşası temin edilecektir. İki tarafın Ticaret ve Sanayi Odaları Kıbrıs Rumları ve Kıbrıs Türkleri arasında ortak yatırımlar (joint ventures) birlikte tespit edecekler, geliştirecekler ve inkişaf ettireceklerdir. Bu projelerin finansmanının krediler ve kredi garantiler vs. yolları ile kolaylaştırılması için düzenlemeler yapılacaktır.
- LUH için yapılan düzenlemelerde sağlanan yabancı turistlerin engellenmeksizin seyahati hususu Maraş tarihiyle tatbik edilebilir. Güneydeki yabancı ziyaretçiler bölge üzerinden, Adanın güney kısmından Adanın kuzey kısmına engellenmeksizin seyahat etmeye muktedir olacaklardır.
- Bölgede uygulanacak kanunlar, Kıbrıs'ta 1 Aralık 1963 tarihinde yürürlükte bulunan kanunlar olacaktır. Her iki toplumdan şahısları ilgilendiren davalar kendi toplumları tarafından atanacak bir Kıbrıslı Rum ve bir Kıbrıslı Türk hakimce ortaklaşa bakılacaktır.

<http://www.akel.org.cy/Turkish/belgeler/1/Onlemler.htm>